

1ère étape La Grande Béroche Lausanne 133,8 km **Vendredi 6 sept. 2024**

Montée 1907 ▲ Temps prévu 3h 23min

Descente 1849 ▼ Moyenne horaire 39.5km/h

Kilomètres			Horaires (Heure locale)				
altitude	du départ	de l'arrivée	Lieu	Caravane	38.0	39.5	41.0
				km/h	km/h	km/h	

Contrôle des signatures jusqu'à 11h15






















Place du Port, Rue du Débarcadère, Rue du Port, à droite, Rue de la Poste, à gauche, Rue du Senet, à gauche, Rue du Temple, à droite, Rue du Crêt-de-la-Fin, Gorgier, à gauche, Rue du Centre, Rue du Château, En Seraize, Rue des Rochettes, Bevaix, Rue des Terreaux, à droite, Rue Adolphe-Ribaux, à droite, Rue du Temple, Rue du Château, Rue Eugène-de-Coulon, giratoire, à droite, Chemin des Maladières, départ lancé, arrêt de bus Chauvigny

10:35 11:20 11:20 11:20

D	457	0.0	133.8	La Grande Béroche	Sauges, arrêt de bus Chauvigny	10:50	11:35	11:35	11:35
	447	1.3	132.5		giratoire, tout droit, par les côtés, Lausanne		11:36	11:36	11:36
	448	2.2	131.6	Gorgier			11:38	11:38	11:38
	436	3.3	130.5	Saint-Aubin - Sauges			11:39	11:39	11:39
	447	4.8	129.0		2 îlots à suivre		11:42	11:41	11:41
	438	6.0	127.8		giratoire, tout droit, par les 2 côtés, Lausanne - Yverdon		11:43	11:43	11:43
	461	6.9	126.9		giratoire, tout droit, par la droite, Lausanne - Yverdon		11:45	11:44	11:44
	467	7.9	125.9		giratoire, tout droit, par la droite, Lausanne - Yverdon		11:46	11:46	11:45
	446	10.2	123.6	Concise			11:50	11:49	11:49
	445	10.3	123.5		giratoire, tout droit, par les 2 côtés, Lausanne - Yverdon		11:50	11:49	11:49
	445	10.3	123.5		îlot		11:50	11:49	11:49
	445	10.6	123.2		giratoire, tout droit, Lausanne - Yverdon, ralentisseur		11:50	11:50	11:49
	446	11.0	122.8	Corcelles			11:51	11:50	11:50
	456	11.5	122.3		giratoire, tout droit, par la droite, Lausanne - Yverdon	11:08	11:52	11:51	11:50
	459	11.6	122.2		îlot		11:52	11:51	11:51






1ère étape La Grande-Béroche - Lausanne 133,8 km							Vendredi 6 sept. 2024		
Montée		1907 ▲		Temps prévu 3h 23min					
Descente		1849 ▼		Moyenne horaire 39.5km/h					
	altitude	Kilomètres		Lieu	Caravane	Horaires (Heure locale)			
		du départ	de l'arrivée			38.0 km/h	39.5 km/h	41.0 km/h	
	474	12.5	121.3	<i>giratoire, tout droit, par les 2 côtés, Lausanne - Yverdon</i>		11:54	11:53	11:52	
	477	13.3	120.5	Onnens	<i>rétrécissement</i>	11:55	11:54	11:53	
	478	13.5	120.3	<i>ralentisseur</i>		11:55	11:54	11:54	
	477	13.6	120.2	<i>bifurcation, à droite, Rue des Fontaines</i>		11:55	11:54	11:54	
	478	13.6	120.2	<i>rétrécissement</i>		11:55	11:54	11:54	
	462	14.0	119.8	<i>rétrécissement</i>		11:56	11:55	11:54	
	459	14.8	119.0	Bonvillars	<i>bifurcation, à droite</i>	11:57	11:56	11:55	
	460	15.4	118.4	<i>rétrécissement</i>		11:58	11:57	11:56	
	456	15.8	118.0	Flusel	<i>rétrécissement</i>	11:58	11:58	11:57	
	456	16.0	117.8	Champagne		11:59	11:58	11:57	
	458	16.2	117.6	<i>bifurcation, à droite, Vuiteboeuf - Vaugondy</i>		11:59	11:58	11:57	
	467	16.6	117.2	<i>bifurcation, à gauche, Vuiteboeuf - Vaugondy</i>		12:00	11:59	11:58	
	565	19.3	114.5	Fontaines-sur-Grandson	11:20	12:05	12:04	12:03	
	565	19.4	114.4	3 rétrécissements à suivre		12:05	12:04	12:03	
	565	19.5	114.3	<i>bifurcation, à gauche, Vuiteboeuf, rétrécissement</i>		12:05	12:04	12:03	
	565	19.6	114.2	<i>bifurcation, à gauche, Vuiteboeuf</i>		12:05	12:04	12:03	
	565	19.6	114.2	<i>bifurcation, tout droit, Vuiteboeuf - Novalles</i>		12:05	12:04	12:03	
	564	19.8	114.0	3 rétrécissements à suivre		12:06	12:04	12:03	
	567	21.2	112.6	Novalles		12:07	12:06	12:05	
	567	21.6	112.2	<i>bifurcation, tout droit, Vugelles - Vuiteboeuf</i>		12:08	12:07	12:06	
	523	23.0	110.8	Vugelles	<i>rétrécissement</i>	12:10	12:09	12:07	
	520	23.1	110.7	<i>bifurcation, à droite, Vuiteboeuf</i>		12:10	12:09	12:08	
	548	23.9	109.9	La Mothe		12:12	12:10	12:09	
	548	24.3	109.5	<i>rétrécissement</i>		12:12	12:11	12:09	
	585	25.8	108.0	Vuiteboeuf	<i>rétrécissement</i>	12:15	12:13	12:12	
	585	26.0	107.8	<i>bifurcation, à gauche, Rte de Vugelles</i>		12:15	12:14	12:12	
	585	26.1	107.7	<i>bifurcation, à gauche, Rte de Vugelles</i>		12:15	12:14	12:12	
	599	26.3	107.5	<i>bifurcation, à droite, Orbe - St-Croix</i>		11:30	12:16	12:14	12:13
	599	26.4	107.4	<i>bifurcation, tout droit, Orbe - Baulmes</i>		12:16	12:14	12:13	
	607	28.2	105.6	<i>passage à niveau (fermé à: 12:24 - 12:28 - 12:32)</i>		12:19	12:17	12:16	
	619	29.2	104.6	Baulmes	<i>rétrécissement</i>	12:21	12:19	12:17	
	620	29.6	104.2	<i>bifurcation, à gauche, Orbe - Vallorbe</i>		12:21	12:20	12:18	
	632	29.9	103.9	<i>bifurcation, à droite, Vallorbe - L'Abergement</i>		12:22	12:20	12:18	
	643	30.1	103.7	<i>bifurcation, à gauche, L'Abergement</i>		12:22	12:21	12:19	
	620	33.2	100.6	<i>bifurcation, à gauche, Valeyres - Rances</i>		12:26	12:24	12:23	
	620	33.3	100.5	Zone de déchets sur 500m		12:27	12:25	12:23	
	603	34.9	98.9	Rances	11:45	12:29	12:27	12:25	
	569	35.4	98.4	<i>bifurcation, à droite, Valeyres-sous-Rances</i>		12:29	12:27	12:25	
	565	35.5	98.3	<i>bifurcation, à gauche, Orbe</i>		12:29	12:27	12:25	
	515	36.3	97.5	Valeyres-sous-Rances		12:30	12:28	12:26	
	510	36.5	97.3	<i>ralentisseur</i>		12:31	12:28	12:26	
	507	36.5	97.3	<i>bifurcation, tout droit, Orbe</i>		12:31	12:28	12:26	
	482	37.8	96.0	<i>bifurcation, à gauche, par la gauche de l'îlot, Method - Yverdon</i>		12:32	12:30	12:28	
	444	40.4	93.4	Method		12:35	12:33	12:31	
	444	40.6	93.2	<i>îlot + rétrécissement</i>		12:36	12:33	12:31	
	444	40.8	93.0	Sprint Method		12:36	12:34	12:32	

1ère étape La Grande-Béroche - Lausanne 133,8 km							Vendredi 6 sept. 2024		
Montée		1907 ▲		Temps prévu 3h 23min					
Descente		1849 ▼		Moyenne horaire 39.5km/h					
altitude	Kilomètres		Lieu		Caravane	Horaires (Heure locale)			
	du départ	de l'arrivée				38.0 km/h	39.5 km/h	41.0 km/h	
445	40.9	92.9		bifurcation, à droite, Yverdon - Suscévaz		12:36	12:34	12:32	
440	41.6	92.2		bifurcation, à droite, Ependes		12:37	12:35	12:33	
 438	45.4	88.4		passage sous voie + rétrécissement		12:43	12:40	12:38	
438	45.4	88.4	Ependes			12:43	12:40	12:38	
447	45.9	87.9		bifurcation, à droite, Chavornay		12:43	12:41	12:38	
 445	46.3	87.5		rétrécissement		12:44	12:41	12:39	
441	48.5	85.3	Essert-Pittet			12:47	12:44	12:42	
446	49.8	84.0		bifurcation, à gauche, Suchy		12:49	12:46	12:44	
446	49.8	84.0	Début GPM 3 Suchy	2,06 km, pente moy. 6,5%, max.8%		12:49	12:46	12:44	
577	51.7	82.1	Suchy			12:56	12:53	12:50	
 577	51.7	82.1	GPM 3 Suchy			12:56	12:53	12:50	
577	51.8	82.0		bifurcation, à droite, Echallens - Corcelles	12:10	12:56	12:53	12:50	
 551	53.7	80.1	Corcelles-Chavornay	rétrécissement		12:59	12:56	12:53	
562	54.0	79.8		bifurcation, à gauche, Moudon - Vuarens		13:00	12:57	12:54	
 567	54.1	79.7		ralentisseur		13:00	12:57	12:54	
 660	58.2	75.6	Vuarrens	rétrécissement		13:08	13:05	13:01	
669	58.4	75.4		bifurction, à droite, Moudon - Echallens		13:09	13:05	13:02	
677	58.6	75.2		bifurcation, à gauche, Moudon - Fey		13:09	13:05	13:02	
 697	59.1	74.7		rétrécissement		13:10	13:06	13:03	
699	59.2	74.6		bifurcation, à gauche, Oppens - Pailly		13:10	13:07	13:03	
 656	61.0	72.8	Pailly	rétrécissement		13:13	13:09	13:06	
 650	61.3	72.5		2 rétrécissements à suivre		13:13	13:09	13:06	
641	61.4	72.4		bifurcation, tout droit, Oppens		13:13	13:10	13:06	
642	61.6	72.2		bifurcation, à gauche, Bioley-Magnoux - Oppens		13:14	13:10	13:06	
642	61.7	72.1		bifurcation, à droite, Bioley-Magnoux - Oppens		13:14	13:10	13:06	
 636	61.9	71.9		rétrécissement		13:14	13:10	13:07	
 636	62.0	71.8	Zone de déchets sur 500m			13:14	13:10	13:07	
 583	62.9	70.9	Oppens	rétrécissement	12:30	13:15	13:11	13:08	
556	63.5	70.3		bifurcation, à droite, Donneloye - Bercher		13:16	13:12	13:09	
556	63.7	70.1		bifurcation, tout droit		13:16	13:12	13:09	
535	64.1	69.7		bifurcation, à gauche, Donneloye- Bioley-Magnoux		13:17	13:13	13:09	
541	64.7	69.1	La Tuilière			13:18	13:14	13:10	
558	66.4	67.4	Bioley-Magnoux			13:21	13:17	13:13	
571	66.8	67.0		bifurcation, à droite, Ogens - Moudon		13:22	13:18	13:14	
 571	67.2	66.6		rétrécissement		13:22	13:18	13:15	
626	68.9	64.9	Ogens	Direct TV		13:25	13:21	13:17	
 634	69.1	64.7		bifurcation, tout droit, Moudon - Thierrens, rétrécissement		13:26	13:22	13:18	
634	69.1	64.7	Début GPM 3 St-Cierges	2,56 km, pente moy. 5,03%, max. 9%		13:26	13:22	13:18	
 636	69.2	64.6		rétrécissement		13:26	13:22	13:18	
670	69.9	63.9		bifurcation, à droite, Lausanne - St-Cierges		13:28	13:24	13:20	
761	71.7	62.1	St-Cierges			13:33	13:29	13:25	
 763	71.8	62.0	GPM 3 St-Cierges			13:33	13:29	13:25	
763	71.9	61.9		bifurcation, à droite, Echallens - Chapelle		13:34	13:29	13:25	
 762	72.0	61.8		rétrécissement		13:34	13:29	13:25	
753	72.3	61.5		bifurcation, à gauche, par la gauche de l'îlot, Peney-le-Jorat		13:34	13:30	13:26	
776	73.9	59.9	Chapelle			13:37	13:32	13:28	

1ère étape La Grande-Béroche - Lausanne 133,8 km **Vendredi 6 sept. 2024**

Montée 1907 ▲ Temps prévu 3h 23min

Descente 1849 ▼ Moyenne horaire 39.5km/h

	Kilomètres			Lieu	Horaires (Heure locale)			
	altitude	du départ	de l'arrivée		Caravane	38.0 km/h	39.5 km/h	41.0 km/h
	765	74.4	59.4			13:38	13:33	13:29
	764	74.6	59.2			13:38	13:34	13:29
	762	74.7	59.1			13:38	13:34	13:29
	763	75.8	58.0			13:40	13:35	13:31
	774	76.4	57.4			13:00	13:41	13:32
	763	77.5	56.3	Villars-Mendraz		13:43	13:38	13:33
	774	77.7	56.1			13:43	13:38	13:34
	833	79.3	54.5	Peney-le-Jorat		13:46	13:41	13:36
	841	79.6	54.2			13:46	13:41	13:37
	841	79.6	54.2			13:46	13:41	13:37
	765	83.4	50.4	Corcelles-le-Jorat		13:51	13:46	13:41
	769	83.5	50.3			13:51	13:46	13:41
	710	85.6	48.2			13:54	13:48	13:44
	719	85.8	48.0			13:54	13:49	13:44
	719	85.8	48.0			13:54	13:49	13:44
	722	85.8	48.0			13:54	13:49	13:44
	742	86.3	47.5	Mézières		13:55	13:50	13:45
	743	86.5	47.3			13:55	13:50	13:45
	741	86.5	47.3			13:55	13:50	13:45
	727	87.7	46.1			13:57	13:51	13:46
	726	88.0	45.8	Ferlens		13:57	13:52	13:47
	694	89.2	44.6	Auboranges		13:58	13:53	13:48
	670	89.8	44.0	Auboranges		13:59	13:53	13:48
	601	91.5	42.3	Châtillens		14:01	13:55	13:50
	602	91.6	42.2			14:01	13:55	13:50
	607	91.8	42.0			14:01	13:56	13:50
	628	92.3	41.5			14:02	13:56	13:51
	630	92.4	41.4	Zone de déchets sur 500m		14:02	13:57	13:51
	641	93.5	40.3			14:04	13:58	13:53
	641	93.7	40.1			13:21	14:04	13:53
	645	93.8	40.0	Les Tavernes		14:04	13:59	13:53
	657	94.7	39.1			14:06	14:00	13:55
	687	95.3	38.5	Les Thioleyres		14:07	14:02	13:56
	650	100.6	33.2	Puidoux		14:15	14:09	14:03
	660	100.7	33.1			14:15	14:09	14:03
	658	100.9	32.9			14:15	14:09	14:04
	658	100.9	32.9	Début du GPM 3 Mont-Pèlerin		14:15	14:09	14:04
	673	101.2	32.6			14:16	14:10	14:04
	678	102.3	31.5			14:19	14:13	14:07
	678	102.3	31.5			14:19	14:13	14:07
	714	103.3	30.5	Crempières		14:22	14:16	14:10
	715	103.5	30.3			14:23	14:16	14:10
	715	103.5	30.3			14:23	14:16	14:10
	740	104.1	29.7			14:24	14:18	14:12
	790	104.6	29.2			14:26	14:19	14:13
	825	105.3	28.5			14:27	14:21	14:15

1ère étape La Grande-Béroche - Lausanne 133,8 km							Vendredi 6 sept. 2024		
Montée		1907 ▲		Temps prévu 3h 23min					
Descente		1849 ▼		Moyenne horaire 39.5km/h					
	Kilomètres			Lieu		Horaires (Heure locale)			
	altitude	du départ	de l'arrivée			Caravane	38.0 km/h	39.5 km/h	41.0 km/h
	848	105.8	28.0	Mont-Pélerin	<i>rétrécissement à droite</i>		14:29	14:22	14:16
	850	105.9	27.9	GPM 3 Mont-Pélerin		13:45	14:29	14:22	14:16
	826	106.2	27.6		<i>6 rétrécissements à suivre</i>		14:29	14:23	14:17
	771	106.9	26.9		<i>bifurcation, tout droit, Rte de Baumaroche</i>		14:30	14:24	14:17
	766	106.9	26.9		<i>rétrécissement</i>		14:30	14:24	14:17
	760	107.5	26.3		<i>bifurcation, tout droit, Rte de Baumaroche</i>		14:31	14:24	14:18
	756	107.9	25.9	Jongny			14:32	14:25	14:19
	756	108.5	25.3		<i>rétrécissement</i>		14:33	14:26	14:19
	753	109.1	24.7		<i>bifurcation, à droite, Lausanne - Montreux - Vevey</i>		14:33	14:27	14:20
	709	109.9	23.9		<i>giratoire, à droite, par la droite, Lausanne - Vevey</i>		14:34	14:27	14:21
	669	110.8	23.0	Jongny			14:35	14:28	14:22
	619	111.9	21.9		<i>ralentisseur</i>		14:36	14:29	14:23
	588	112.5	21.3		<i>berme centrale, giratoire, à gauche, par la gauche, Vevey - Corsier</i>		14:37	14:30	14:23
	550	113.3	20.5		<i>îlot</i>		14:37	14:30	14:24
	474	114.9	18.9	Corsier			14:39	14:32	14:25
	475	114.9	18.9		<i>berme centrale par la droite</i>		14:39	14:32	14:25
	456	115.0	18.8		<i>giratoire, à droite, par la droite, Vevey - Port-Franc</i>		14:39	14:32	14:26
	434	115.3	18.5		<i>îlot</i>		14:39	14:32	14:26
	401	116.0	17.8		<i>îlot</i>		14:40	14:33	14:26
	394	116.1	17.7	Vevey			14:40	14:33	14:26
	390	116.2	17.6		<i>îlot</i>		14:40	14:33	14:27
	381	116.3	17.5		<i>bifurcation, à droite, Rte de la Crottaz</i>		14:40	14:33	14:27
	386	116.4	17.4	Corseaux			14:40	14:33	14:27
	384	116.5	17.3		<i>15 rétrécissements à suivre, gauche & droite</i>	14:00	14:41	14:33	14:27
	394	117.4	16.4		<i>bifurcation, à droite, Rte du Lavaux</i>		14:42	14:35	14:28
	390	118.0	15.8		<i>berme centrale, tout droit, Lausanne - Cully</i>		14:43	14:36	14:29
	386	119.2	14.6	St-Saphorain			14:44	14:37	14:30
	386	119.4	14.4	Sprint St-Saphorin			14:45	14:37	14:31
	382	120.2	13.6	Rivaz			14:46	14:39	14:32
	386	120.5	13.3		<i>îlot</i>		14:46	14:39	14:32
	387	121.0	12.8	Zone de déchets sur 500m			14:47	14:40	14:33
	387	122.3	11.5		<i>4 îlots à suivre</i>		14:49	14:41	14:35
	388	122.9	10.9	Treytorrens - Désaley			14:50	14:42	14:35
	387	124.2	9.6		<i>îlot</i>		14:51	14:44	14:37
	388	126.9	6.9	Villette			14:55	14:48	14:41
	386	127.5	6.3		<i>berme centrale, par les 2 côtés</i>		14:56	14:48	14:41
	379	128.3	5.5	Lutry			14:57	14:50	14:42
	379	128.5	5.3		<i>îlot</i>		14:58	14:50	14:43
	380	128.9	4.9		<i>giratoire, tout droit, par les 2 côtés, Lausanne</i>		14:58	14:50	14:43
	380	129.0	4.8		<i>îlot</i>		14:58	14:51	14:43
	376	129.7	4.1		<i>bifurcation, à droite, Lausanne-Centre - Pully</i>	14:15	14:59	14:51	14:44
	387	130.1	3.7	Paudex	<i>2 îlots à suivre</i>		15:00	14:52	14:45
	387	130.1	3.7		<i>bifurcation, tout droit, Rte du Simplon</i>		15:00	14:52	14:45
	392	130.4	3.4		<i>bifurcation, tout droit, Rte de Lavaux, 2 îlots à suivre</i>		15:00	14:52	14:45
	392	130.6	3.2	Pully			15:01	14:53	14:45
	407	130.9	2.9		<i>berme centrale, par la droite,</i>		15:01	14:53	14:46

1ère étape La Grande-Béroche - Lausanne 133,8 km

Vendredi 6 sept. 2024

Montée 1907 ▲ Temps prévu 3h 23min

Descente 1849 ▼ Moyenne horaire 39.5km/h

	Kilomètres			Lieu	Horaires (Heure locale)		
	altitude	du départ	de l'arrivée		Caravane	38.0 km/h	39.5 km/h
↻	412	131.0	2.8	<i>giratoire, tout droit, par la droite, Lausanne</i>	15:01	14:53	14:46
↻	420	131.2	2.6	<i>giratoire, tout droit, par les 2 côtés</i>	15:02	14:54	14:46
	429	131.4	2.4	<i>2 îlots à suivre</i>	15:02	14:54	14:47
	445	131.7	2.1	<i>îlot</i>	15:02	14:55	14:47
↻	457	132.1	1.7	<i>giratoire, à gauche, par la gauche de la berme, Av. du Léman</i>	15:03	14:55	14:48
↻	461	132.2	1.6	<i>giratoire, à gauche, par la gauche, Av. du Léman</i>	15:03	14:55	14:48
	462	132.2	1.6	Lausanne	15:03	14:55	14:48
	465	132.3	1.5	<i>îlot</i>	15:04	14:56	14:48
	486	132.5	1.3	<i>îlot</i>	15:04	14:56	14:49
	492	132.8	1.0	<i>bifurcation, à droite, par la droite de l'îlot, Berne</i>	15:04	14:56	14:49
	505	133.1	0.7	<i>2 îlots à suivre</i>	15:05	14:57	14:50
	505	133.4	0.4	<i>bifurcation, tout droit, Av. Mont-Repos</i>	15:06	14:58	14:50
	505	133.4	0.4	<i>berme centrale, par la droite</i>	15:06	14:58	14:50
	502	133.5	0.3	<i>bifurcation, tout droit, Av. Mont-Repos, îlot</i>	15:06	14:58	14:50
A	516	133.8	0.0	Arrivée Lausanne	<i>Pont Charles-Bessières</i> 14:20	15:06	14:58 14:51