

2ème étape Chippis - Vercorin 101,9km

Samedi 7 sept. 2024

Montée 1384 ▲ Temps prévu 2h 45min

Descente 578 ▼ Moyenne horaire 37.0km/h

Kilomètres	Horaires (Heure locale)			
	Caravane	35.5	37.0	38.5
altitude du départ de l'arrivée		km/h	km/h	km/h


























Contrôle des signatures jusqu'à 12h00

DN	Neutralisation 3 km	Chippis - Grande Avenue , Route de Chalais, bifurcation, tout droit, Rte de Chippis, Chalais , berme centrale, giratoire, tout droit, Rte du Moulin	11:25	12:10	12:10	12:10			
D	513	0.0	101.9	Chalais	Rte du Moulin	11:30	12:16	12:16	12:16
	508	1.9	100.0		bifurcation, tout droit, Sion - Grône		12:18	12:18	12:18
	507	2.4	99.5		2 îlots à suivre		12:19	12:19	12:19
	507	3.0	98.9	Granges			12:20	12:20	12:20
	504	3.3	98.6		giratoire, tout droit, par les 2 côtés, Sion - Bramois		12:20	12:20	12:20
	502	5.3	96.6		îlot		12:23	12:23	12:23
	502	5.4	96.5		îlot		12:23	12:23	12:23
	501	7.3	94.6		bifurcation, à droite, St-Léonard		12:26	12:26	12:25
	501	7.5	94.4		îlot, bifurcation, à droite, St-Léonard		12:26	12:26	12:26
	501	8.1	93.8	Uvrier			12:27	12:27	12:26
	504	8.5	93.4		îlot		12:28	12:27	12:27
	504	8.6	93.3		bifurcation, à droite, Lac souterrain		12:28	12:28	12:27
	504	8.6	93.3		2 rétrécissements à suivre		12:28	12:28	12:27
	504	8.8	93.1		2 rétrécissements à suivre		12:28	12:28	12:27
	506	9.1	92.8		bifurcation, à gauche, Lac souterrain	11:45	12:29	12:28	12:28
	502	9.2	92.7		bifurcation, à droite, Lac souterrain		12:29	12:28	12:28
	502	9.3	92.6		2 îlots à suivre		12:29	12:28	12:28
	499	9.6	92.3		îlot		12:29	12:29	12:28

2ème étape Chippis - Vercorin 101,9km **Samedi 7 sept. 2024**

Montée 1384 ▲ Temps prévu 2h 45min

Descente 578 ▼ Moyenne horaire 37.0km/h

























	Kilomètres			Lieu	Horaires (Heure locale)			
	altitude	du départ	de l'arrivée		Caravane	35.5 km/h	37.0 km/h	38.5 km/h
	508	12.3	89.6		îlot 	12:33	12:33	12:32
	508	12.4	89.5	Granges-Gare	berme centrale	12:34	12:33	12:32
	509	12.6	89.3		îlot	12:34	12:33	12:32
	516	14.3	87.6		tunnel éclairé 740m	12:36	12:35	12:35
	518	15.4	86.5		berme centrale	12:38	12:37	12:36
	517	16.4	85.5	Sierre		12:39	12:38	12:38
	517	16.5	85.4		bifurcation, à droite, Rte des Lacustres	12:40	12:39	12:38
	523	17.2	84.7		rétrécissement à droite 11:55	12:41	12:40	12:39
	524	17.3	84.6		rétrécissement à gauche	12:41	12:40	12:39
	524	17.3	84.6		ralentisseur	12:41	12:40	12:39
	525	17.4	84.5		rétrécissement à droite	12:41	12:40	12:39
	525	17.5	84.4		ralentisseur	12:41	12:40	12:39
	525	17.5	84.4		rétrécissement à gauche	12:41	12:40	12:39
	537	17.6	84.3		bifurcation, à droite, Rue du Mont Noble	12:41	12:40	12:39
	538	17.7	84.2		rétrécissement à gauche	12:41	12:40	12:39
	538	17.8	84.1		ralentisseur	12:41	12:40	12:39
	540	17.8	84.1		rétrécissement + ralentisseur 	12:41	12:40	12:39
	536	17.9	84.0		6 rétrécissements à suivre	12:42	12:40	12:40
	536	17.9	84.0		ralentisseur	12:42	12:40	12:40
	532	18.1	83.8		bifurcation, à droite, Rue de Lamberson	12:42	12:41	12:40
	524	18.5	83.4		bifurcation, à gauche, par la gauche de l'îlot, Brig	12:42	12:41	12:40
	524	18.8	83.1		passage à niveau	12:43	12:42	12:41
	523	19.1	82.8	Sierre		12:43	12:42	12:41
	523	19.2	82.7		giratoire, tout droit, par la droite, Simplon - Brig	12:43	12:42	12:41
	523	19.5	82.4		giratoire, à droite, Chippis	12:44	12:43	12:42
	523	19.6	82.3		passage à niveau	12:44	12:43	12:42
	526	19.7	82.2	Chippis	rétrécissement à droite	12:44	12:43	12:42
	530	20.0	81.9	1er passage sur la ligne		12:45	12:43	12:42
	532	20.1	81.8		bifurcation, à droite, îlot	12:45	12:44	12:42
	516	22.2	79.7		bifurcation, tout droit, par les 2 côtés + îlots 12:00	12:48	12:46	12:45
	515	22.3	79.6	Chalais		12:48	12:47	12:45
	514	23.1	78.8		berme centrale, par les 2 côtés	12:49	12:48	12:46
	513	23.1	78.8		giratoire, tout droit, par les 2 côtés, Sion - Bramois	12:49	12:48	12:46
	508	25.3	76.6		bifurcation, tout droit, Sion - Grône 	12:52	12:51	12:49
	507	25.8	76.1		2 îlots à suivre	12:53	12:52	12:50
	507	26.4	75.5	Granges		12:54	12:52	12:51
	504	26.7	75.2		giratoire, tout droit, par les 2 côtés, Sion - Bramois	12:54	12:53	12:51
	502	28.7	73.2		îlot	12:57	12:56	12:54
	502	28.8	73.1		îlot	12:57	12:56	12:54
	501	29.4	72.5	Zone de déchets 500m		12:58	12:57	12:55
	501	30.0	71.9	Ouverture Ravitaillement		12:59	12:57	12:56
	501	30.7	71.2		bifurcation, à droite, St-Léonard	13:00	12:58	12:57
	501	30.9	71.0		îlot, bifurcation, à droite, St-Léonard	13:00	12:59	12:57
	501	31.5	70.4	Uvrier		13:01	12:59	12:58
	504	31.9	70.0		îlot 	13:02	13:00	12:58
	504	32.0	69.9		bifurcation, à droite, Lac souterrain	13:02	13:00	12:58

2ème étape Chippis - Vercorin 101,9km

Samedi 7 sept. 2024

Montée 1384 ▲ Temps prévu 2h 45min

Descente 578 ▼ Moyenne horaire 37.0km/h























	Kilomètres			Lieu	Horaires (Heure locale)			
	altitude	du départ	de l'arrivée		Caravane	35.5 km/h	37.0 km/h	38.5 km/h
	504	32.0	69.9	2 rétrécissements à suivre		13:02	13:00	12:58
	504	32.2	69.7	2 rétrécissements à suivre		13:02	13:00	12:59
	506	32.5	69.4	bifurcation, à gauche, Lac souterrain		13:03	13:01	12:59
	502	32.6	69.3	bifurcation, à droite, Lac souterrain		13:03	13:01	12:59
	502	32.7	69.2	2 îlots à suivre		13:03	13:01	12:59
	499	33.0	68.9	îlot	12:20	13:04	13:02	13:00
	508	35.7	66.2	îlot		13:07	13:05	13:03
	508	35.8	66.1	Granges-Gare berme centrale		13:08	13:05	13:04
	509	36.0	65.9	îlot		13:08	13:06	13:04
	516	37.7	64.2	tunnel éclairé 740m		13:10	13:08	13:06
	518	38.8	63.1	berme centrale		13:12	13:10	13:08
	517	39.8	62.1	Sierre		13:13	13:11	13:09
	517	39.9	62.0	bifurcation, à droite, Rte des Lacustres		13:14	13:11	13:09
	523	40.6	61.3	rétrécissement à droite	12:30	13:15	13:12	13:10
	524	40.7	61.2	rétrécissement à gauche		13:15	13:12	13:10
	524	40.8	61.1	ralentisseur		13:15	13:12	13:10
	525	40.8	61.1	rétrécissement à droite		13:15	13:12	13:10
	525	40.9	61.0	ralentisseur		13:15	13:13	13:10
	525	40.9	61.0	rétrécissement à gauche		13:15	13:13	13:10
	537	41.0	60.9	bifurcation, à droite, Rue du Mont Noble		13:15	13:13	13:10
	538	41.1	60.8	rétrécissement à gauche		13:15	13:13	13:11
	538	41.2	60.7	ralentisseur		13:15	13:13	13:11
	540	41.2	60.7	rétrécissement + ralentisseur		13:15	13:13	13:11
	536	41.3	60.6	6 rétrécissements à suivre		13:16	13:13	13:11
	536	41.3	60.6	ralentisseur		13:16	13:13	13:11
	532	41.5	60.4	bifurcation, à droite, Rue de Lamberson		13:16	13:13	13:11
	524	41.9	60.0	bifurcation, à gauche, par la gauche de l'îlot, Brig		13:16	13:14	13:12
	524	42.3	59.6	passage à niveau		13:17	13:15	13:12
	523	42.5	59.4	Sierre		13:17	13:15	13:13
	523	42.6	59.3	giratoire, tout droit, par la droite, Simplon - Brig		13:17	13:15	13:13
	523	42.9	59.0	giratoire, à droite, Chippis		13:18	13:15	13:13
	523	43.0	58.9	passage à niveau		13:18	13:16	13:13
	526	43.1	58.8	Chippis rétrécissement		13:18	13:16	13:13
	530	43.4	58.5	2ème passage sur la ligne		13:19	13:16	13:14
	530	43.4	58.5	Sprint		13:19	13:16	13:14
	532	43.5	58.4	bifurcation, à droite, îlot		13:19	13:16	13:14
	516	45.6	56.3	bifurcation, tout droit, par les 2 côtés + îlots		13:22	13:19	13:17
	515	45.7	56.2	Chalais		13:22	13:19	13:17
	514	46.5	55.4	berme centrale, par les 2 côtés		13:23	13:20	13:18
	513	46.5	55.4	giratoire, tout droit, par les 2 côtés, Sion - Bramois		13:23	13:20	13:18
	508	48.7	53.2	bifurcation, tout droit, Sion - Grône	12:40	13:26	13:23	13:21
	507	49.2	52.7	2 îlots à suivre		13:27	13:24	13:21
	507	49.8	52.1	Granges		13:28	13:25	13:22
	504	50.1	51.8	giratoire, tout droit, par les 2 côtés, Lausanne - Sion		13:28	13:25	13:23
	502	52.1	49.8	îlot		13:31	13:28	13:25
	502	52.2	49.7	îlot		13:31	13:28	13:26

2ème étape Chippis - Vercorin 101,9km

Samedi 7 sept. 2024

Montée 1384 ▲ Temps prévu 2h 45min

Descente 578 ▼ Moyenne horaire 37.0km/h

	Kilomètres			Lieu	Horaires (Heure locale)			
	altitude	du départ	de l'arrivée		Caravane	35.5 km/h	37.0 km/h	38.5 km/h
	501	52.6	49.3	Zone de déchets 500m		13:32	13:29	13:26
	501	54.1	47.8	bifurcation, à droite, St-Léonard		13:34	13:31	13:28
	501	54.3	47.6	îlot, bifurcation, à droite, St-Léonard		13:34	13:31	13:28
	501	54.9	47.0	Uvrier		13:35	13:32	13:29
	504	55.3	46.6	îlot		13:36	13:33	13:30
	504	55.4	46.5	bifurcation, à droite, Lac souterrain		13:36	13:33	13:30
	504	55.4	46.5	2 rétrécissements à suivre		13:36	13:33	13:30
	504	55.6	46.3	2 rétrécissements à suivre		13:36	13:33	13:30
	506	55.9	46.0	bifurcation, à gauche, Lac souterrain		13:37	13:34	13:30
	502	56.0	45.9	bifurcation, à droite, Lac souterrain		13:37	13:34	13:31
	502	56.1	45.8	2 îlots à suivre		13:37	13:34	13:31
	499	56.4	45.5	îlot		13:38	13:34	13:31
	508	59.1	42.8	îlot		13:41	13:38	13:35
	508	59.2	42.7	Granges-Gare berme centrale		13:42	13:38	13:35
	509	59.4	42.5	îlot		13:42	13:38	13:35
	516	61.1	40.8	tunnel éclairé 740m	13:00	13:44	13:41	13:37
	518	62.2	39.7	berme centrale		13:46	13:42	13:39
	517	63.2	38.7	Sierre		13:47	13:44	13:40
	517	63.3	38.6	bifurcation, à droite, Rte des Lacustres		13:48	13:44	13:40
	523	64.0	37.9	rétrécissement à droite		13:49	13:45	13:41
	524	64.1	37.8	rétrécissement à gauche		13:49	13:45	13:41
	524	64.2	37.7	ralentisseur		13:49	13:45	13:42
	525	64.2	37.7	rétrécissement à droite		13:49	13:45	13:42
	525	64.3	37.6	ralentisseur		13:49	13:45	13:42
	525	64.3	37.6	rétrécissement à gauche		13:49	13:45	13:42
	537	64.4	37.5	bifurcation, à droite, Rue du Mont Noble		13:49	13:45	13:42
	538	64.5	37.4	rétrécissement à gauche		13:49	13:46	13:42
	538	64.6	37.3	ralentisseur		13:49	13:46	13:42
	540	64.6	37.3	rétrécissement + ralentisseur		13:49	13:46	13:42
	536	64.7	37.2	6 rétrécissements à suivre		13:50	13:46	13:42
	536	64.7	37.2	ralentisseur	13:05	13:50	13:46	13:42
	532	64.9	37.0	bifurcation, à droite, Rue de Lamberson		13:50	13:46	13:43
	524	65.3	36.6	bifurcation, à gauche, par la gauche de l'îlot, Brig		13:50	13:47	13:43
	524	65.7	36.2	passage à niveau		13:51	13:47	13:44
	523	65.9	36.0	Sierre		13:51	13:47	13:44
	523	66.0	35.9	giratoire, à gauche, par la gauche, Sierre		13:51	13:48	13:44
	526	66.4	35.5	2 îlots à suivre		13:52	13:48	13:45
	522	66.6	35.3	giratoire, tout droit, par les 2 côtés, Hes-so		13:52	13:48	13:45
	532	67.1	34.8	îlot		13:53	13:49	13:45
	533	67.2	34.7	passage sous-voie 3,20m		13:53	13:49	13:46
	535	67.2	34.7	bifurcation, à droite, Rte du Simplon		13:53	13:49	13:46
	536	67.3	34.6	bifurcation, à droite, rétrécissement		13:53	13:49	13:46
	540	67.5	34.4	îlot, bifurcation, à droite, Av. Max Huber		13:54	13:50	13:46
	540	67.6	34.3	5 îlots à suivre		13:54	13:50	13:46
	552	68.0	33.9	giratoire, tout droit, par les 2 côtés, Brig		13:54	13:50	13:47
	552	68.1	33.8	îlot		13:55	13:51	13:47

2ème étape Chippis - Vercorin 101,9km

Samedi 7 sept. 2024

Montée 1384 ▲ Temps prévu 2h 45min


Descente 578 ▼ Moyenne horaire 37.0km/h

	Kilomètres			Lieu	Horaires (Heure locale)			
	altitude	du départ	de l'arrivée		Caravane	35.5 km/h	37.0 km/h	38.5 km/h
	543	68.5	33.4	<i>giratoire, à droite, Simplon - Brig</i>		13:55	13:51	13:47
	539	68.6	33.3	<i>giratoire, à gauche, par la droite, Simplon - Brig</i>		13:55	13:51	13:47
	542	69.9	32.0	2 îlots à suivre		13:57	13:53	13:49
	544	70.4	31.5	<i>giratoire, à gauche, par la gauche, Salgesch</i>		13:58	13:54	13:50
	568	70.8	31.1	Salgesch		13:59	13:54	13:51
	578	70.9	31.0	<i>rétrécissement à droite & gauche</i>		13:59	13:55	13:51
	580	71.1	30.8	<i>rétrécissement</i>		13:59	13:55	13:51
	582	71.2	30.7	<i>bifurcation, à droite, Leuk - Varen</i>		13:59	13:55	13:51
	582	71.2	30.7	<i>bifurcation, à gauche, Varen</i>		13:59	13:55	13:51
	584	71.3	30.6	<i>rétrécissement</i>		13:59	13:55	13:51
	595	71.6	30.3	<i>rétrécissement à gauche</i>	13:00	14:00	13:56	13:52
	599	71.9	30.0	<i>bifurcation, tout droit, Varen</i>		14:00	13:56	13:52
	600	71.9	30.0	Début GPM 3 Varen <i>3,8km, pente moy. 4,2%, max 7,8%</i>		14:00	13:56	13:52
	604	72.0	29.9	2 rétrécissements à suivre		14:01	13:56	13:52
	737	74.6	27.3	Varen		14:08	14:03	13:59
	757	75.7	26.2	GPM 3 Varen		14:11	14:06	14:02
	757	75.7	26.2	îlot		14:11	14:06	14:02
	724	76.6	25.3	Leuk Stadt		14:12	14:07	14:03
	724	76.9	25.0	<i>bifurcation, à droite, Brig - Susten</i>		14:12	14:08	14:03
	638	78.0	23.9	Susten		14:14	14:09	14:04
	622	78.2	23.7	<i>giratoire, à droite, Lausanne - Sion</i>	13:20	14:14	14:09	14:05
	560	84.8	17.1	<i>bifurcation, à droite + rétrécissement</i>		14:23	14:18	14:13
	559	84.9	17.0	<i>route étroite 200m, 3 m de large</i>		14:23	14:18	14:13
	561	85.0	16.9	<i>bifurcation, à droite</i>		14:23	14:18	14:13
	545	85.4	16.5	<i>giratoire, à gauche, par la gauche, Rte du Bois de Finges</i>		14:24	14:19	14:14
	538	85.8	16.1	<i>rétrécissement à droite</i>		14:25	14:19	14:15
	538	85.9	16.0	Sierre <i>bifurcation, tout droit</i>		14:25	14:19	14:15
	538	86.1	15.8	îlot		14:25	14:20	14:15
	539	86.3	15.6	<i>giratoire, à gauche, par la gauche, Rue de la Métralie</i>	13:30	14:25	14:20	14:15
	524	87.8	14.1	<i>giratoire, à gauche, par la gauche, Chippis</i>		14:27	14:22	14:17
	523	87.9	14.0	passage à niveau		14:28	14:22	14:17
	526	88.0	13.9	Chippis <i>rétrécissement</i>		14:28	14:22	14:17
	530	88.3	13.6	3ème passage sur la ligne		14:28	14:23	14:18
	530	88.3	13.6	Sprint		14:28	14:23	14:18
	532	88.4	13.5	<i>bifurcation, à droite, îlot</i>		14:28	14:23	14:18
	526	89.2	12.7	Zone de déchets 500m		14:29	14:24	14:19
	516	90.2	11.7	<i>bifurcation, tout droit, par les 2 côtés + îlots</i>		14:31	14:25	14:20
	515	90.3	11.6	Chalais		14:31	14:25	14:20
	514	91.2	10.7	<i>berme centrale, par la gauche</i>		14:32	14:27	14:22
	513	91.3	10.6	<i>giratoire, à gauche, par la gauche, Chalais - Vercorin</i>		14:32	14:27	14:22
	521	91.5	10.4	<i>bifurcation, à droite, Vercorin</i>		14:33	14:27	14:22
	522	91.5	10.4	<i>rétrécissement</i>		14:33	14:27	14:22
	528	91.8	10.1	<i>bifurcation, à gauche, Vercorin</i>		14:33	14:28	14:22
	528	91.8	10.1	Début GPM 1 Vercorin <i>9,5km, pente moy.8,2%, max. 15%</i>		14:33	14:28	14:22
	879	96.3	5.6	Briey		14:49	14:43	14:37

2ème étape Chippis - Vercorin 101,9km **Samedi 7 sept. 2024**

Montée 1384 ▲ Temps prévu 2h 45min

Descente 578 ▼ Moyenne horaire 37.0km/h

	altitude	Kilomètres		Lieu		Horaires (Heure locale)			
		du départ	de l'arrivée			Caravane	35.5 km/h	37.0 km/h	38.5 km/h
	1033	98.5	3.4		<i>3 tunnels à suivre</i>	14:56	14:50	14:44	
	1287	101.2	0.7	Vercorin		15:06	14:59	14:52	
	1307	101.5	0.4	GPM 1 Vercorin		15:07	15:00	14:53	
	1312	101.6	0.3		<i>virage à 180°</i>	15:07	15:00	14:54	
A	1319	101.9	0.0	Arrivée, Vercorin	Rte d'Anniviers	14:15	15:08	15:01	14:55